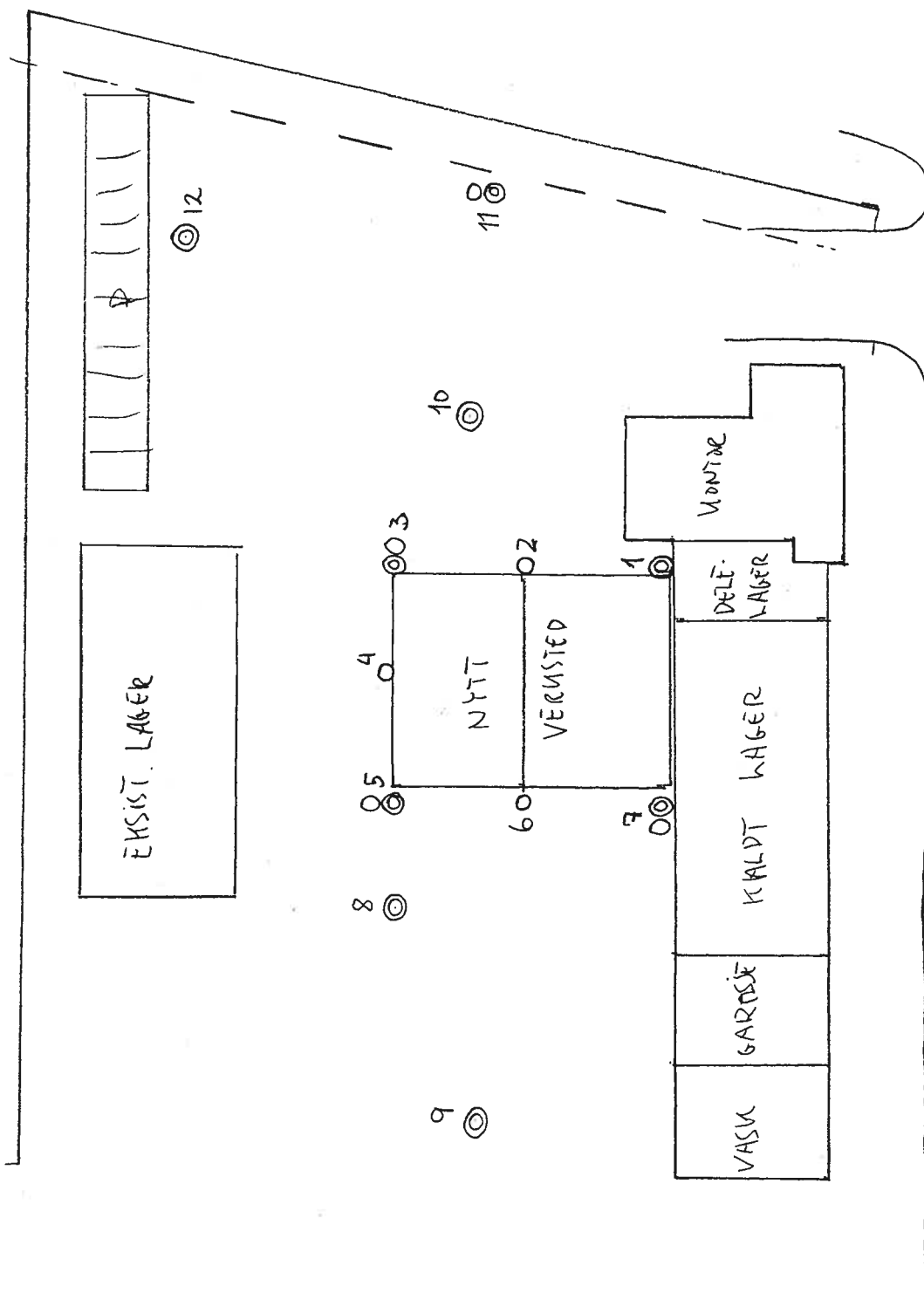


Statens vegvesen Hedmark Laboratorieavdelingen			Fordelt: Arkiv 1 eks Plan eks Anl 1 eks Vedl 1 eks Lab 1 eks Maskin 1 eks
Tittel	NOTAT DD-187		
	veg        hp        km Prosjekt Kongsvinger vegstasjon Nytt verksted		
T e k s t	<p>Det er utført prøvetaking og sonderinger som vist i vedlagte borplan. Kornkurver og oversikt sonderinger er også lagt ved.</p> <p>Plassen er oppfylt med 30-70 cm grusig sand som er litt telefarlig (T2)          Undergrunnen er av siltige og til dels leirige masser, i hovedsak telegruppe T4.</p> <p>Fundamentene må føres ned til frostfri dybde dvs. 270 cm for "100 års vinter" ( 255 for 10 års ).          Alternativ løsning: Frostisolering med 7 cm ekstrudert polystyren, Styrofoam el.l.</p> <p>Trafikkarealet innenfor vegstasjonen har en del skader som trolig skyldes telehiv og sviktende drenering. Det er også dårlig graderte materialer i det oppfylte laget.          Utbedring av dette vil bestå i masseutskifting med bruk av fiberduk og/eller frostisolering, avhengig av økonomien.</p>		
B i l a g	01 Borplan 02-06 Kornkurver 07 Sonderinger		
Saksbehandling	Tid	Navn	Statens vegvesen Hedmark Laboratorieavdelingen  Dato: 230885 <i>Bjørn Skerfving</i>
Feltarbeid	0685	FH	
Analyser	0885	HN	
Rapportering	0885	BSt	



KONGEVEIEN

● PRØVESERIE ○ SONDERING,	
Tegningsgrunnlag:	
Vedlegg til rapport:	
BORPLAN	Målestokk
	Boret: NY, 6/8 Tegn.: Saksbeh.: MA 8/8
GRUNNUNDERSØKELSE:	Tegning nr.
KONGSVINGER VEGSTASJON UTVIDELSE (NYTT VERKSTED)	
HEDMARK VEGKONTOR	

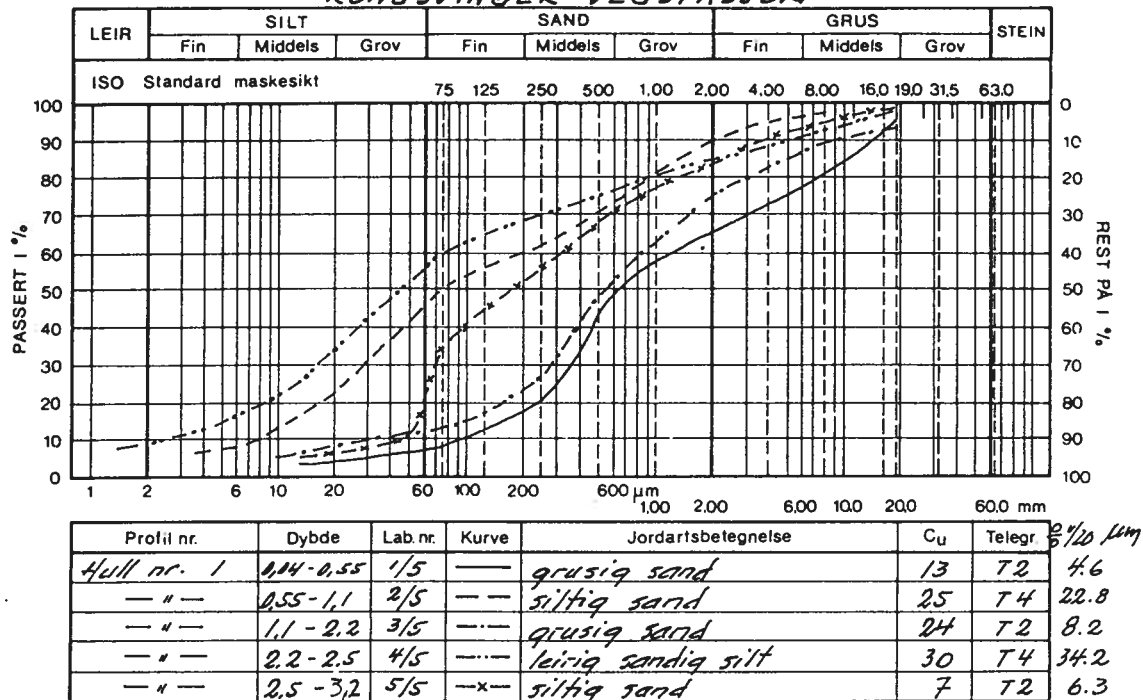
# KONGSVINGER VEGSTASJON UTVIDELSE (NYTT VERKSTED)

## SONDERINGER.

Hull nr.	Bordybde i m
1	3,3
2	3,3
4	2,2
5	2,4
6	2,2
7	4,0
11	1,2

'Boringene er stoppet med bløtt eller fjell.

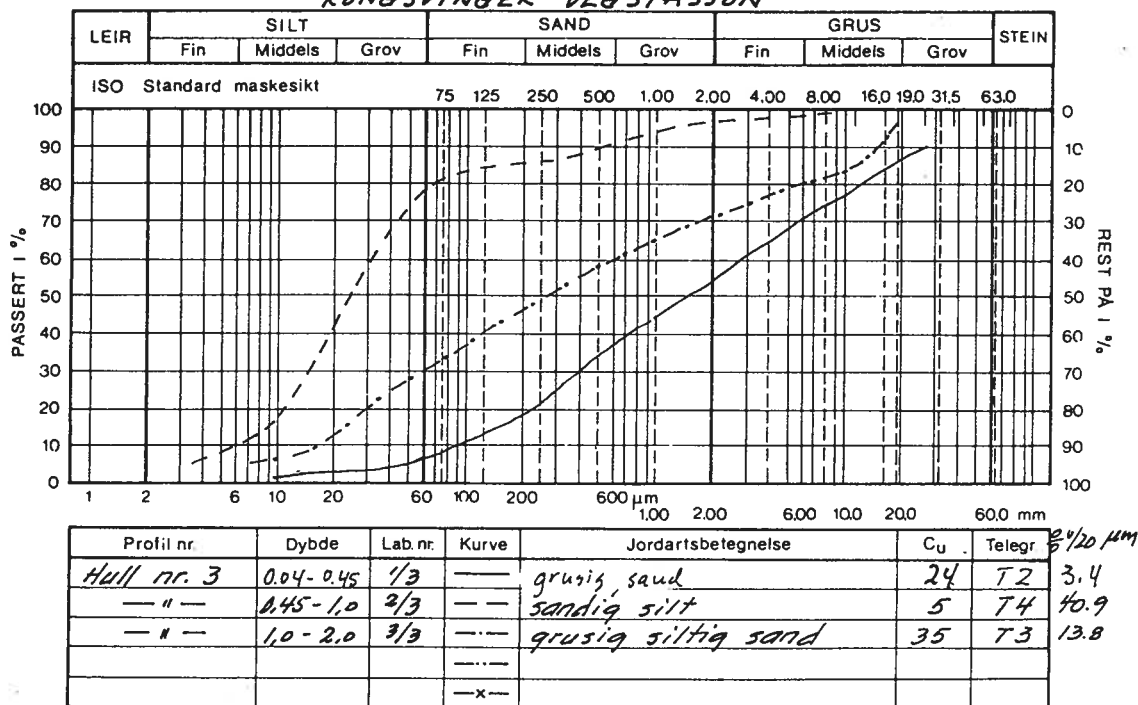
# KONGSVINGER VEGSTASJON



STATENS VEGVESEN - Blankett nr. 437A

PJ

# KONGSVINGER VEGSTASJON



STATENS VEGVESEN - Blankett nr. 437A

PJ

Tegningsgrunnlag:

Vedlegg til rapport:

KORNNKURVER

Målestokk

Boret:

Tegn.:

Saksbeh.:

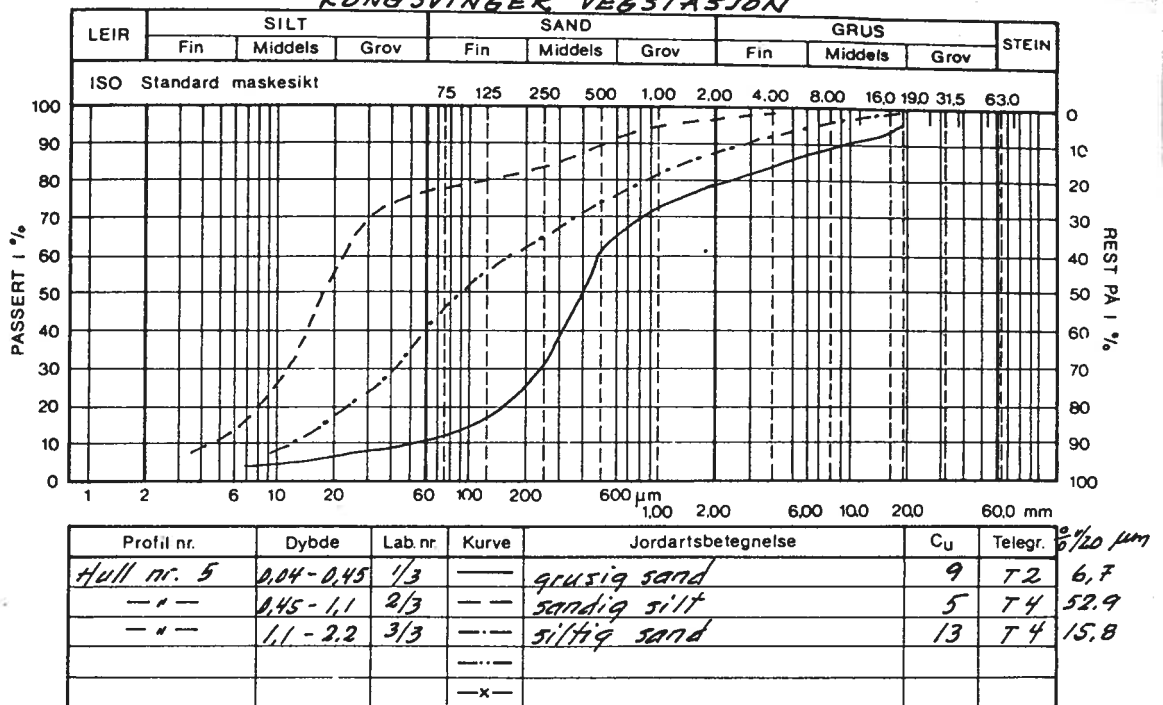
GRUNNUNDERSØKELSE:

KONGSVINGER VEGSTASJON  
UTVIDELSE (NYTT VERKSTED)

Tegning nr.

HEDMARK VEGKONTOR

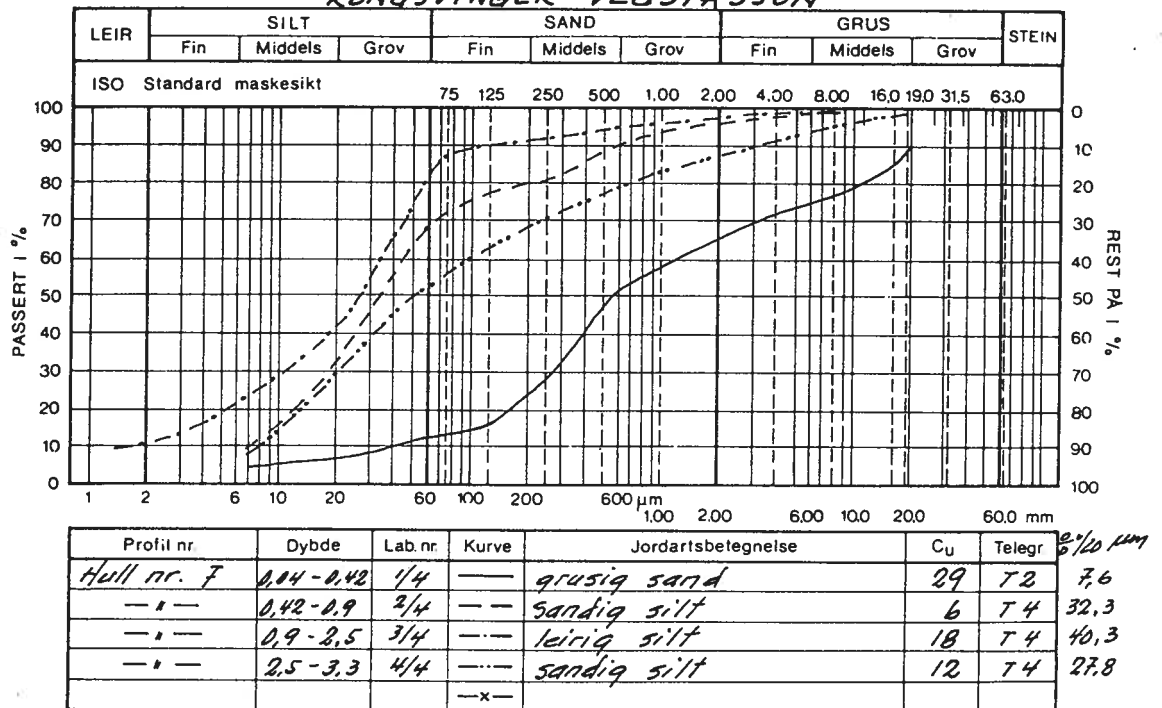
# KONGSVINGER VEGSTASJON



STATENS VEGVESEN - Blankett nr. 437A

PJ.

# KONGSVINGER VEGSTASJON



STATENS VEGVESEN - Blankett nr. 437A

PJ.

Tegningsgrunnlag:

Vedlegg til rapport:

KORNKURVER

Målestokk

Boret:

Tegn.:

Saksbeh.:

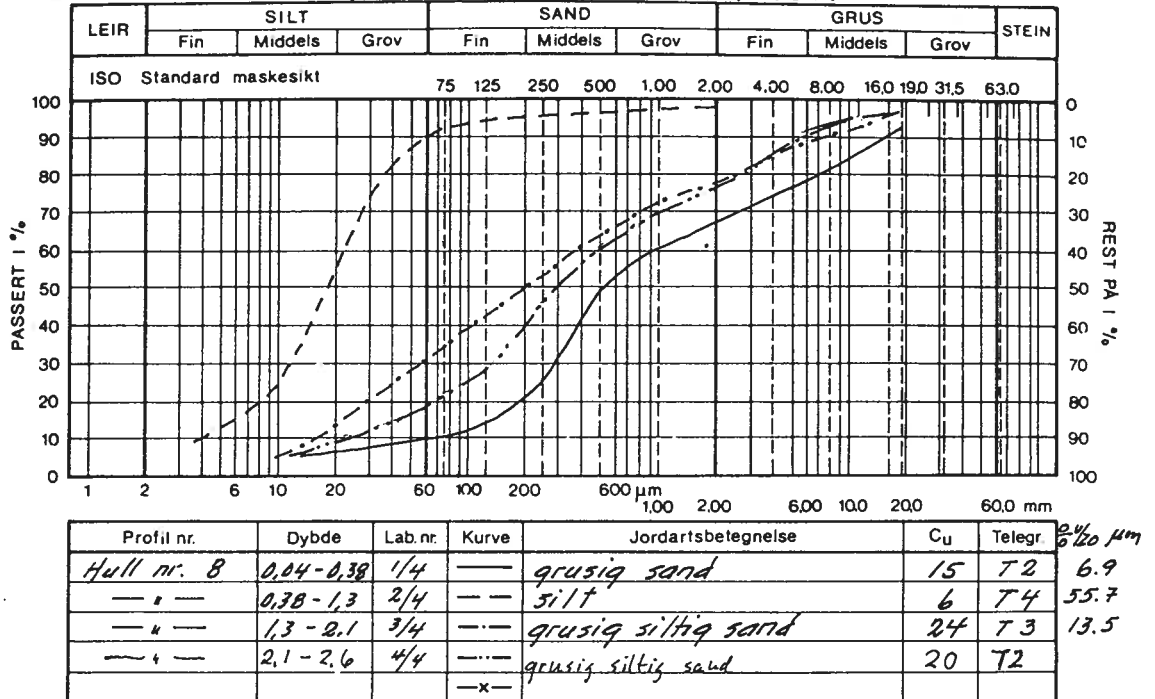
GRUNNUNDERSØKELSE:

KONGSVINGER VEGSTASJON  
UTVIDELSE (NYTT VERKSTED)

Tegning nr.

HEDMARK VEGKONTOR

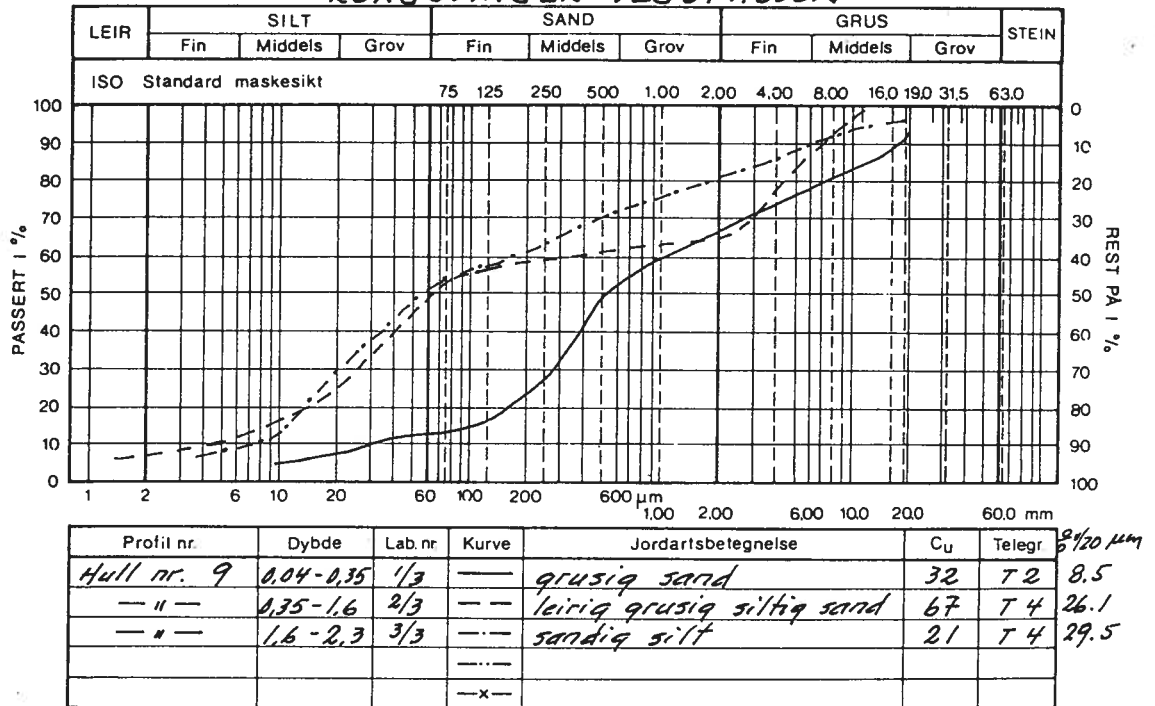
# KONGSVINGER VEGSTASJON



STATENS VEGVESEN - Blankett nr. 437A

PJ.

# KONGSVINGER VEGSTASJON



STATENS VEGVESEN - Blankett nr. 437A

PJ.

Tegningsgrunnlag:

Vedlegg til rapport:

KORNNKURVER

Målestokk

Boret:

Tegn.:

Saksbeh.:

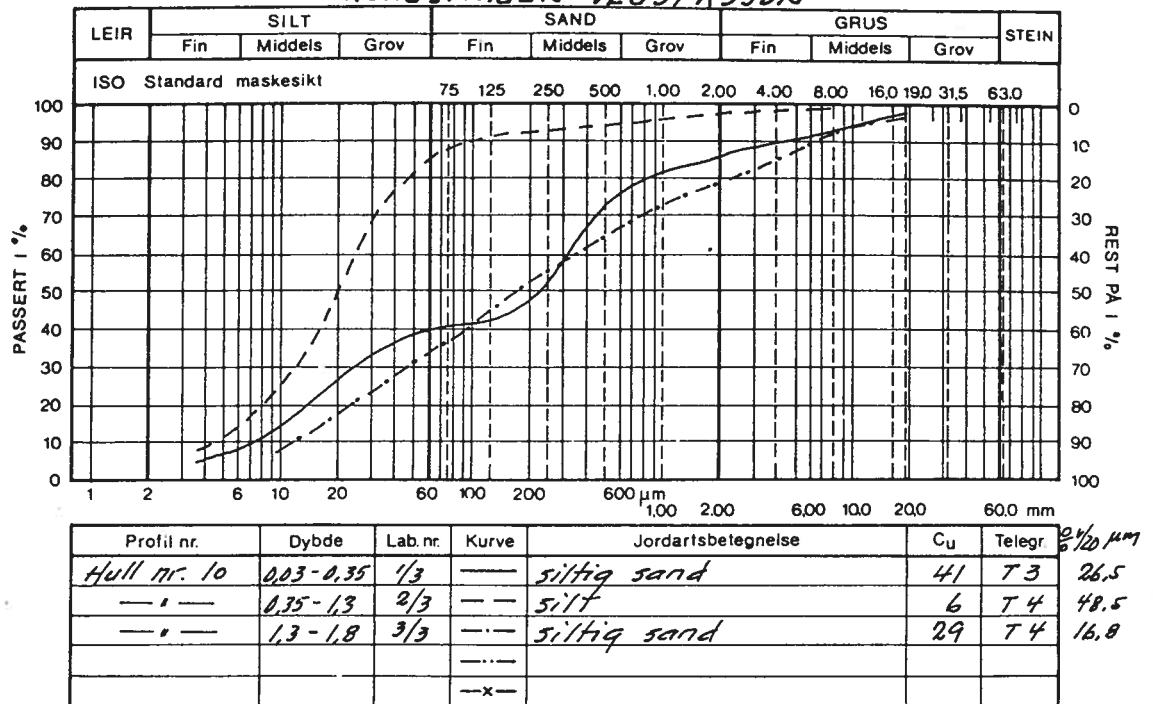
GRUNNUNDERSØKELSE:

KONGSVINGER VEGSTASJON  
UTVIDELSE (NYTT VERKSTED)

Tegning nr.

HEDMARK VEGKONTOR

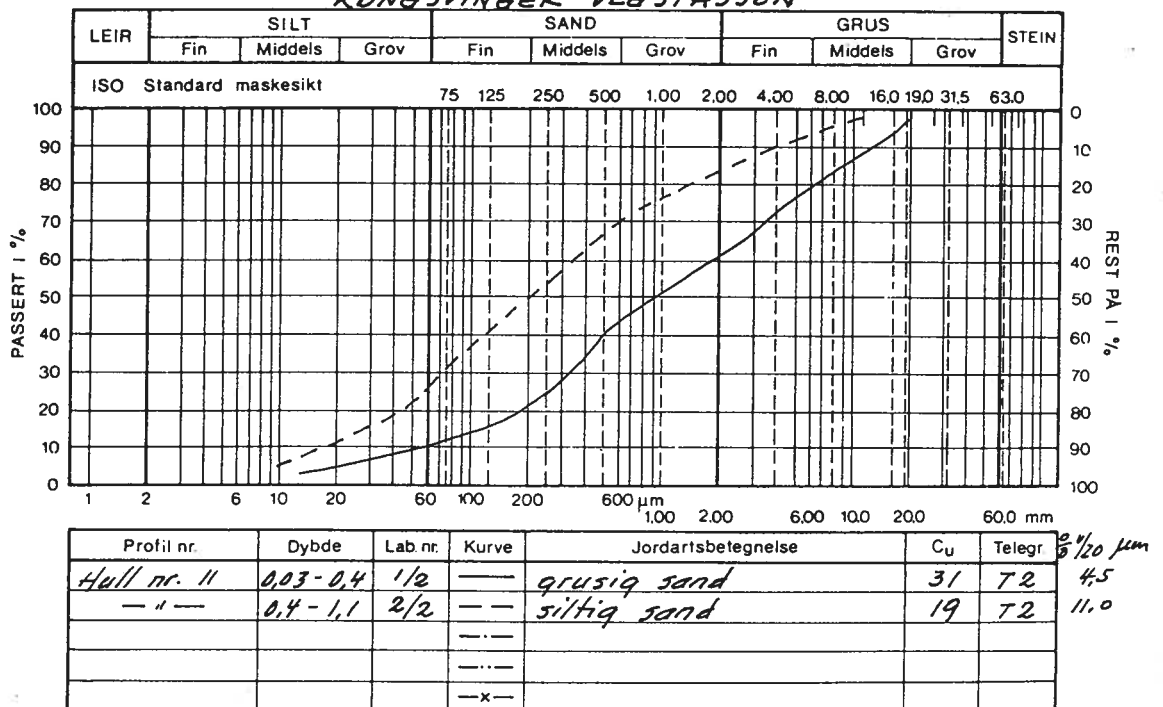
# KONGSVINGER VEGSTASJON



STATENS VEGVESEN - Blankett nr. 437A

PJ

# KONGSVINGER VEGSTASJON



STATENS VEGVESEN - Blankett nr. 437A

PJ.

Tegningsgrunnlag:

Vedlegg til rapport:

KORNNKURVER

Målestokk Boret:  
Tegn.:  
Saksbeh.:

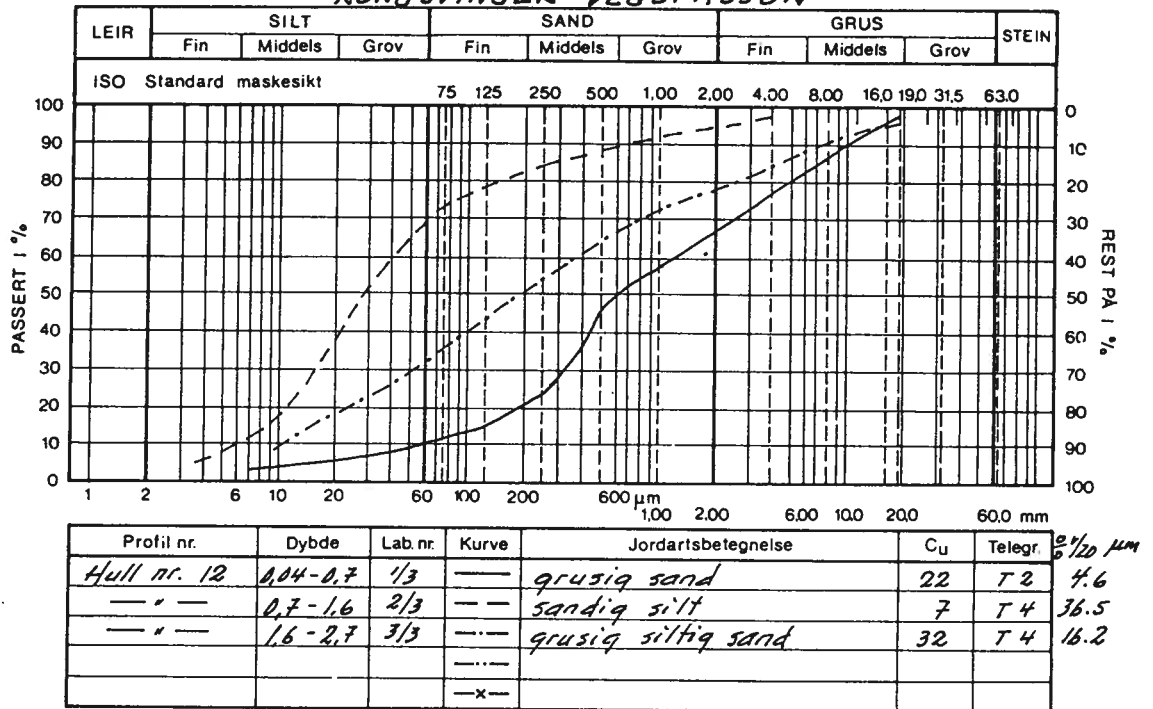
GRUNNUNDERSØKELSE:

KONGSVINGER VEGSTASJON  
UTVIDELSE (NYTT VERKSTED)

Tegning nr.

HEDMARK VEGKONTOR

# KONGSVINGER VEGSTASJON



STATENS VEGVESEN — Blankett nr. 437A

Pl.

Tegningsgrunnlag:	
Vedlegg til rapport:	
KORNKURVER	Målestokk
	Boret:
	Tegn.:
GRUNNUNDERSØKELSE: KONGSVINGER VEGSTASJ. UTVIDELSE (NYTT VEGKONTOR)	Saksbeh.:
	Tegning nr.
HEDMARK VEGKONTOR	



2.6.86  
RST

SK

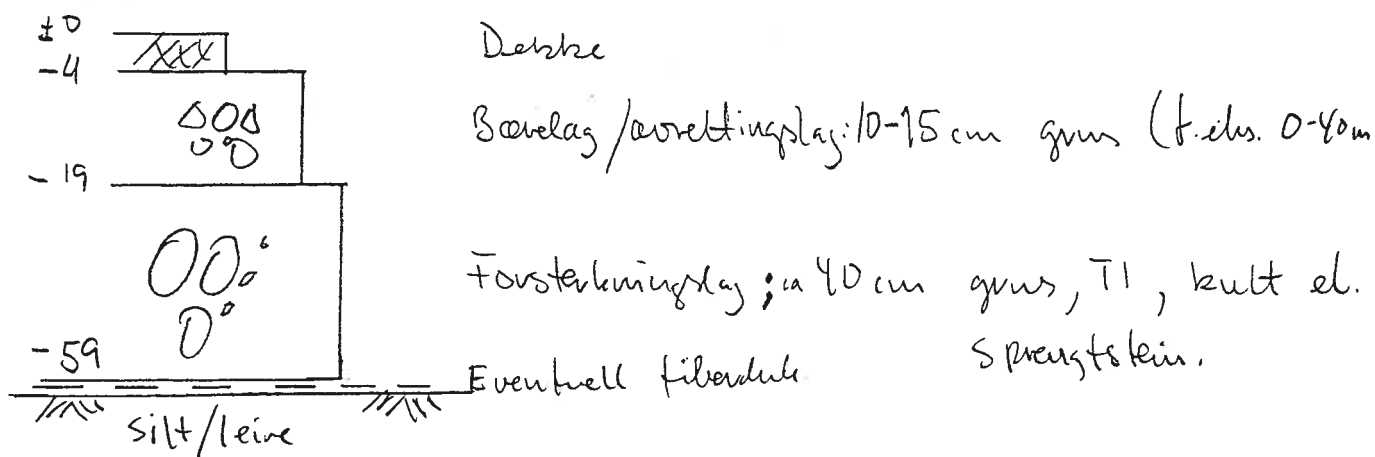
## NOTAT

### KONGSVINGER VEGSTASJON

### NYTT VERKSTEDBYGG - OPPBYGGING AV TRAFIKKAREAL ET.

Det er tidligere utført grunnundersøkelser for prosjektet. Disse er gjengitt i notat Dd-187, datert 23.08.85.

Som opplyssing av trafikkeareal et foreligger følgende:



Plannen må utformes slik at "overbyggingen" i størst mulig grad blir liggende ovenpå.

Opplyssingen vil ikke hindre arbeidet i særlig grad.